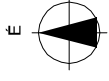


# BESENYSZÖG

## Város

Településrendezési tervének  
módosítása  
M = 1: 4000



### Jelmagyarázat:

kötelező vonalas szabályozási elemek

- érvényes szabályozási terv határa
- építési övezet, övezet határa
- régészeti érdekű terület határa és azonosító száma
- természeti terület határa

építési övezet (tervezési terület környezetében)

Gksz2	SZ	30
	7.50	2000

kereskedelmi, szolgáltató  
gazdasági terület

Lf 3	lkr	30
	4.50	K

ízfutási lakóterület

Beépítési mód	Beépítettség megengedett legnagyobb mértéke (%)
Megengedett legnagyobb épímenymagasság (m)   telekterület mérete (m <sup>2</sup> )	Klakifikációs legkisebb telekterület mérete (m <sup>2</sup> )

övezetek (tervezési területen)

**Kexpo**

különléges beépítésre nem szánt terület,  
mezőgazdasági expotertület

övezetek (tervezési terület környezetében)

**Máb**

mezőgazdasági birtokeközpont terület

**Má**

általános mezőgazdasági terület

**Egöf**

gazdasági erdőterület, ökológiai  
zöldfolyosó övezete

**V**

vízgazdálkodási terület

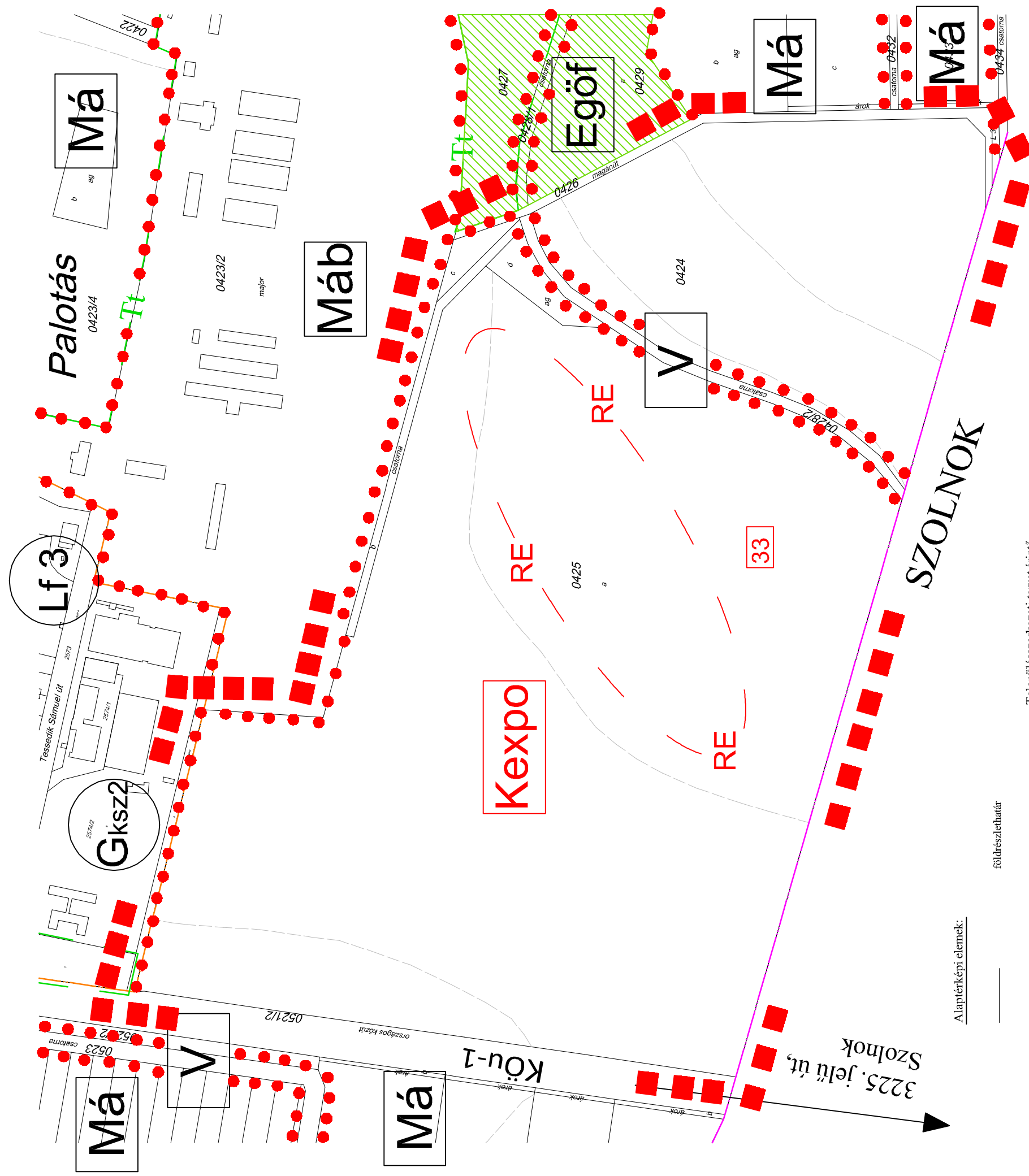
**KÖu-1**

országos mellékút

egyéb jelkules

közigazgatási határ


belterületi határ



Alaptérképi elemek:

	földrészlehatár
<b>0140/4</b>	helyrajzszám
<b>ud</b>	művelési ág
	épület

Településszerkezeti tervet érintő  
Térségi Övezetek határai (OTRT, MTRT szerint)



országos ökológiai hálózat:  
mag/céltel

KISZÉLOVIC ILDIKÓ EGYÉNI VÁLLALKOZÓ, VEZETŐ TERVEZŐ 5000 SZOLNOK, KARCZAG L. ÚT 11./11.	
Rajz megnevezése <b>SZERKEZETI TERV MÓDOSÍTÁSA</b>	
Méretarány M = 1: 4000	Dátum Szolnok, 2017. Február
Vezető településrendező Kiszélovics Ildikó	Rajzszám TSZ - 1 / m3
Településrendező Kiszélovics Ildikó	Számítógépes felbírkozás