


BESENYSZÖG

VÁROS

TELEPÜLÉSRENDEZÉSI ESZKÖZÉNEK MÓDOSÍTÁSA - 2/2005
(I.11.) KORM. RENDELET SZERINTI KÖRNYEZETI ÉRTÉKELÉSHEZ
ÉS A PARTNERSÉGI EGYEZTETÉSHEZ



ELŐZETES TÁJÉKOZTATÁSI DOKUMENTÁCIÓ

Tervező:
Kiszelovics Ildikó EV
5000 Szolnok, Szántó krt. 52. I. lh. II/5.
kiszelovicsildiko@telepulesrendezes.hu

Szolnok, 2023. március hó



Aláírólap

Besenyszög Város településrendezési eszköz módosítás előzetes tájékoztatási dokumentációja a 2/2005 (I.11.) Korm. rendelet szerinti környezeti értékelés eldöntésére és a partnerségi egyeztetésre

Vezető településrendező tervező:



Kiszelovics Ildikó
településmérnök, városépítési, városgazdasági
szakmérnök
TT/1 16-0238



TARTALOMJEGYZÉK

Besenyszög Város településrendezési eszközének módosítása

Környezeti értékelés eldöntésére irányuló előzetes tájékoztatási dokumentáció munkaréséhez

1. Bevezetés
2. Rendezés alá vont terület
3. A módosítással érintett terület jelenlegi használata
4. A hatályos településszerkezeti terv kivonata a tervezéssel érintett területre
5. A hatályos szabályozási terv kivonata a tervezéssel érintett területre
6. A módosítással érintett terület tervezett fejlesztése
7. Az épített környezet védelme
8. A természeti környezet védelme
9. A tervmódosítás általános célja
10. Várható hatások elemzése
11. Összefoglalás



1. Előzmények

1.1. Bevezetés

Besenyszög Város jelenleg hatályos településrendezési eszközét (teljes közigazgatási területre vonatkozó településrendezési terv) a Kiszelovics és Társa Településtervező Kft. készítette (vezető településrendező tervező: Kiszelovics Ildikó), és 2022.-ben került jóváhagyásra.

A településszerkezeti tervet a 160/2022. (XII.08.) számú határozattal, a helyi építési szabályzatot pedig a 13/2022. (XII.08.) számú rendelettel hagyta jóvá Besenyszög Város Önkormányzatának Képviselőtestülete.

A Képviselő - testület összevont településfejlesztési döntéssel határozta el, hogy módosítja a településrendezési eszközt a külterületen, valamint a tervezéssel érintett területet kiemelt fejlesztési területté nyilvánítja.

A Képviselő - testület *a településtervek tartalmáról, elkészítésének és elfogadásának rendjéről, valamint egyes településrendezési sajátos jogintézményekről szóló 419/2021. (VII.15.) Korm. rendelet (továbbiakban: 419/2021. (VII.15.) Korm.r)* alapján döntött a településrendezési eszköz módosításáról, a kiemelt fejlesztési területről és a 419/2021. (VII.15.) Korm. r 7§(7) bekezdése szerinti feljegyzést jóváhagyta.

A településrendezési eszköz módosítása magánérdekből történik.

A településrendezési eszköz módosítás igényével magánszemély kereste meg az Önkormányzatot, aki a tulajdonában lévő külterületi 083/1 hrsz-ú jelenleg beépítésre szánt különleges üdülési célú területet, általános mezőgazdasági területbe kívánja sorolni. A terület részterületén lakóingatlant szeretne építeni, melynek a végleges más célú hasznosítási engedélyre rendelkezőre áll. A teljes területen legeltetési állattartás tevékenység lenne, mely területhez tartozó szükséges gazdasági épületek elhelyezése történne. A legeltetési állattartásnál a terület természeti adottságai figyelembe vételre kerülnének.

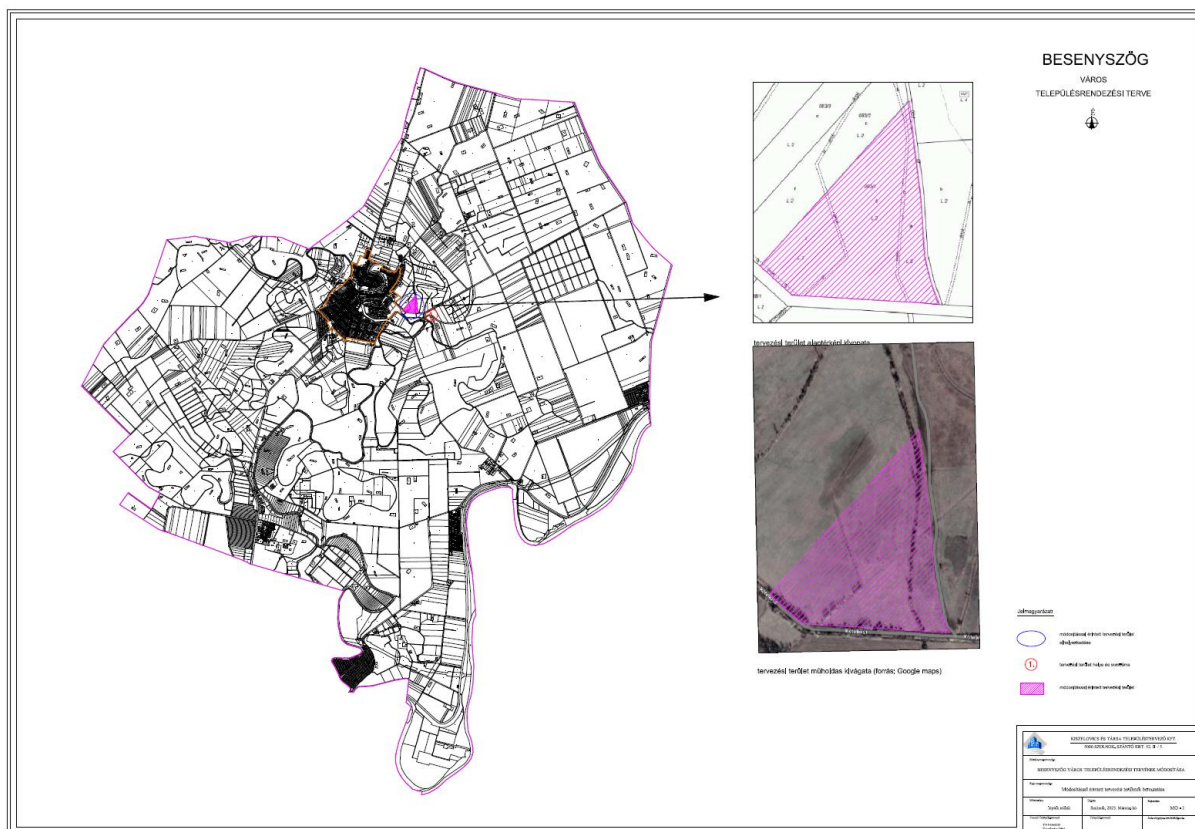
A készülő településrendezési terv módosítás tartalmában a 314/2012. (XI.8.) Kormányrendelet, míg egyeztetési eljárásában 419/2021. (VII.15.) Korm.r. szerinti egyszerűsített eljárásrendben történik.

A terv egyeztetése az E – TÉR digitális egyeztető felületen történik.



2. Rendezés alá vont terület

A tervezéssel érintett terület Besenyszög közigazgatási területének külterületén helyezkedik el.



Tervezéssel érintett terület elhelyezkedése a közigazgatási területen





A tervezéssel érintett terület műholdas felvétele (www.googlemaps.com)



Elektronikusan aláírta:

Lechner Nonprofit Kft. - Földhivatal



Jász-Nagykun-Szolnok Vármegyei Köormányhivatal
Szolnok 5001. Ostor u. 1/a. Pf.8.

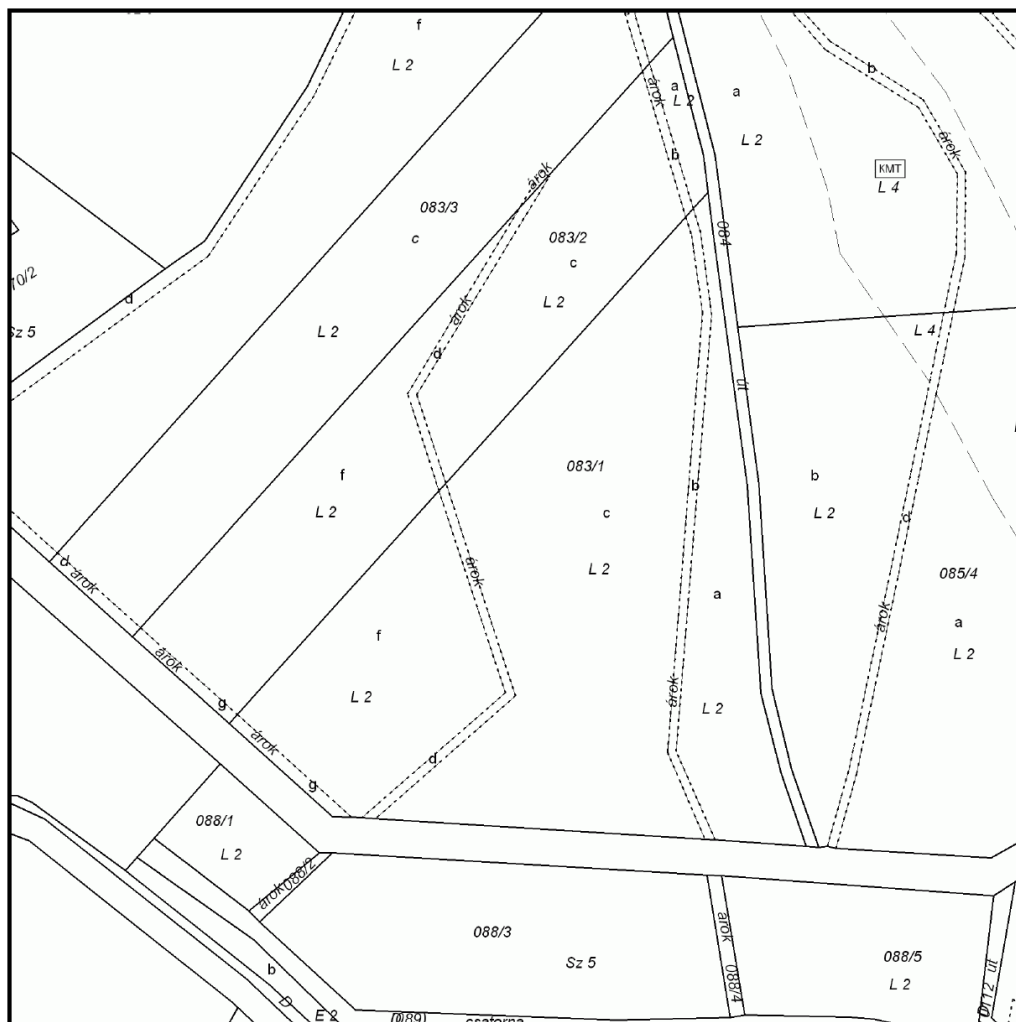
E-hiteles térképmásolat - Teljes másolat

2023.02.16 06:19:02

Helyrajzi szám: BESENYSZÖG külterület 83/1

Megrendelés szám: 259621/6/2023

Méretarány: 1 : 4000



A térképmásolat a kiadást megelőző napig megegyezik az ingatlan-nyilvántartási térképi adatbázis tartalmával. A térképmásolat méretek levételére nem használható!

A tervezéssel érintett terület földhivatali térképe

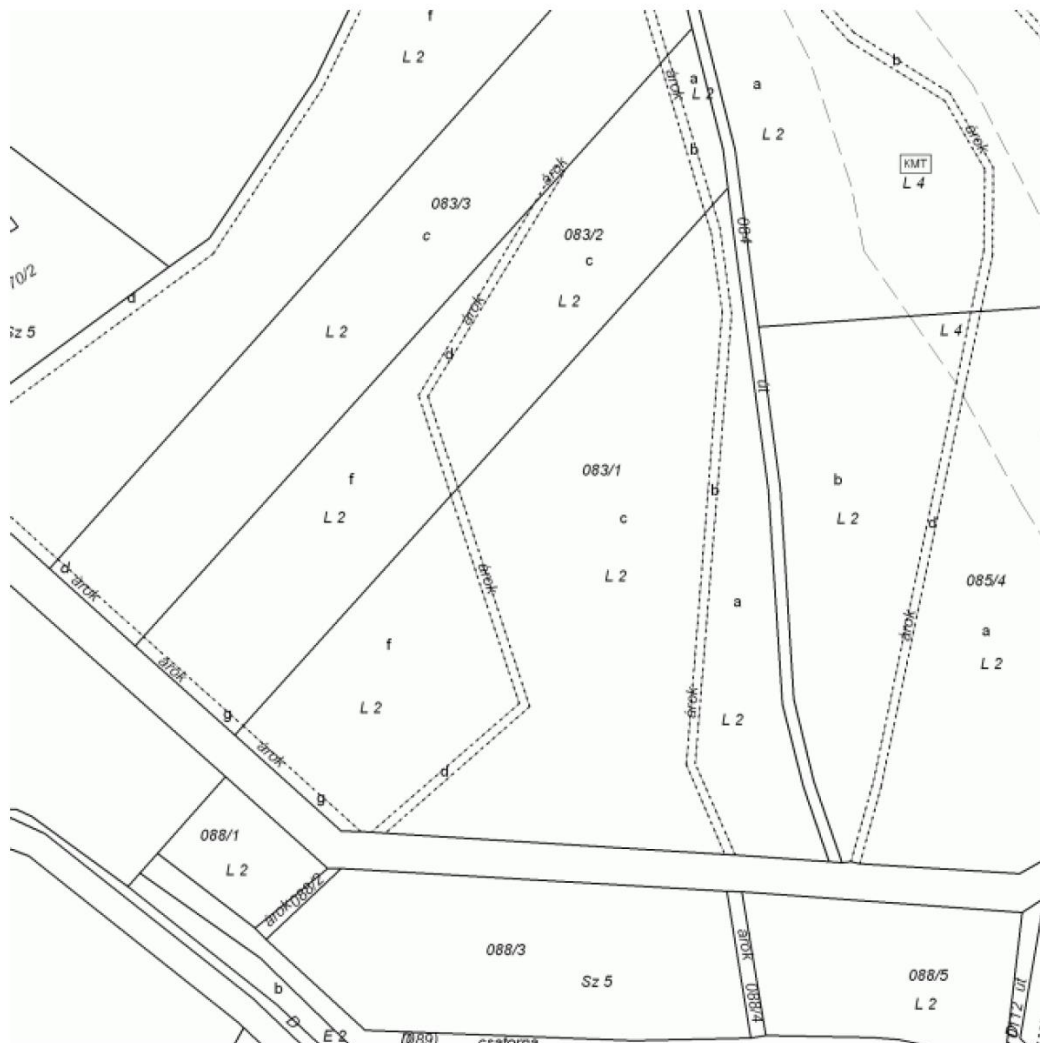


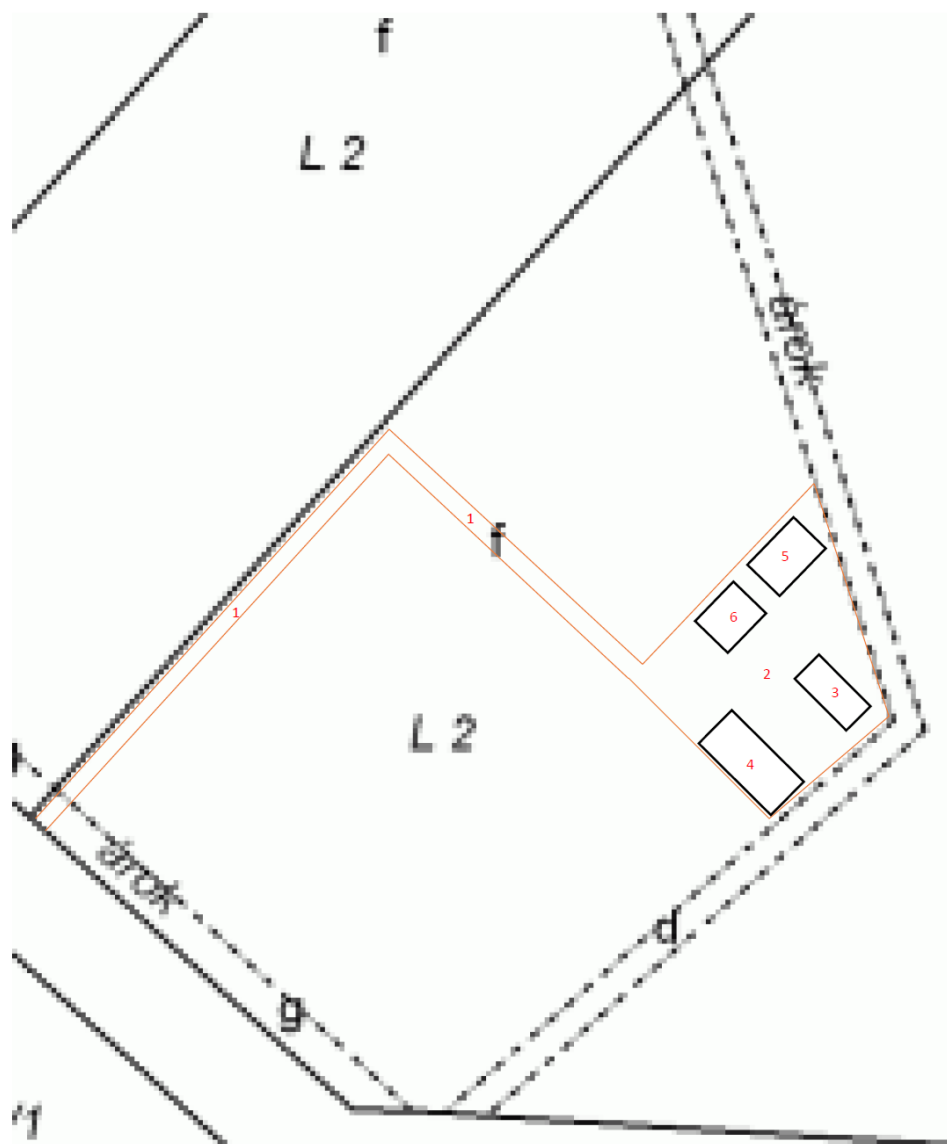
Tervező: Kiszelovics Ildikó EV.

Fotók a tervezéssel érintett területről:

Fotók: saját felvétel 2023. 03. 02.







1	Művelés alól véglegesen kivont út ~500m ²
2	Kerítéssel ellátott, művelés alól véglegesen kivont telek ~2500m ²
3	Lakóingatlan pincével ellátva ~120m ²
4	Gazdasági épület, csarnok ~200m ²
5	Állatok tartására szolgáló épület ~150m ²
6	Garázs, kerti tároló ~80m ²

A tervezéssel érintett terület a külterületi 083/1 hrsz-ú terület jelenleg különleges, üdülési célú területbe sorolt.
Területe: 8, 9226 hektár



Tervezési feladat:

Fenti, változással érintett területek területfelhasználási változása, szabályozása, valamint ennek megfelelően az írásos munkarészek tervezési területre történő aktualizálása (szerkezeti terv leírása, helyi építési szabályzat), továbbá a rendezéssel érintett területre vonatkozóan az alátámasztó szakági munkarészek kiegészítése a településrendezési feladat.

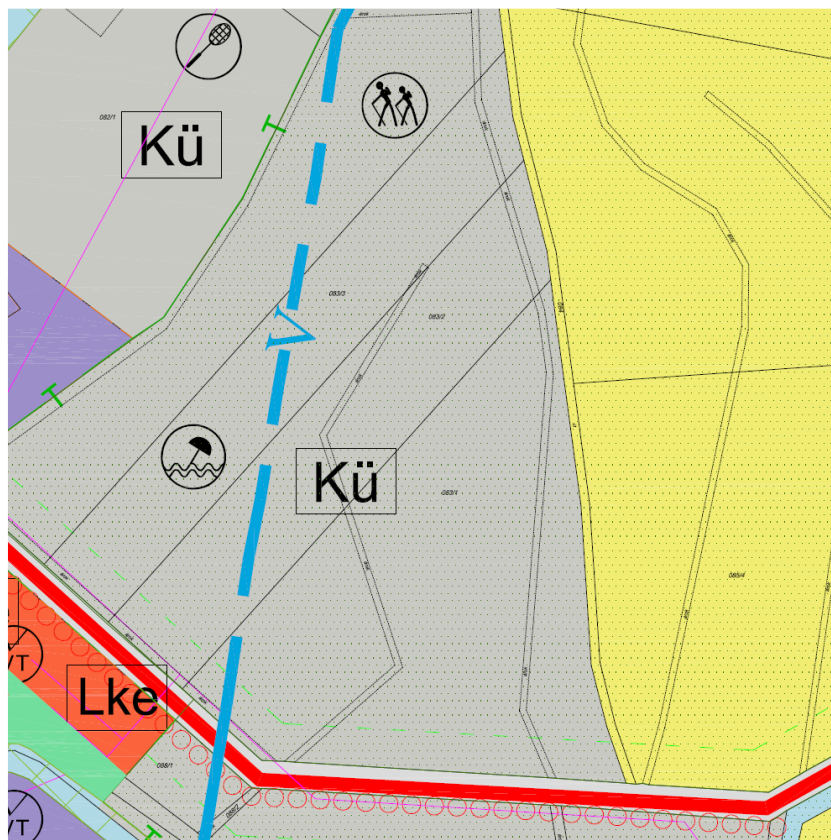
A módosítás során új, beépítésre szánt terület nem kerül kijelölésre, így a biológiai aktivitásérték számítás és szinten tartásának kimutatása nem szükséges.

3. A módosítással érintett területek jelenlegi használata

A tervezéssel érintett 083/1 hrsz-ú terület a, c, f alrészlet legelő terület, b, d és g alrészlet pedig kivett árok.

A terület jelenleg a művelési ágnak megfelelően van használva.

4. A hatályos település szerkezeti terv kivonata a tervezéssel érintett területre

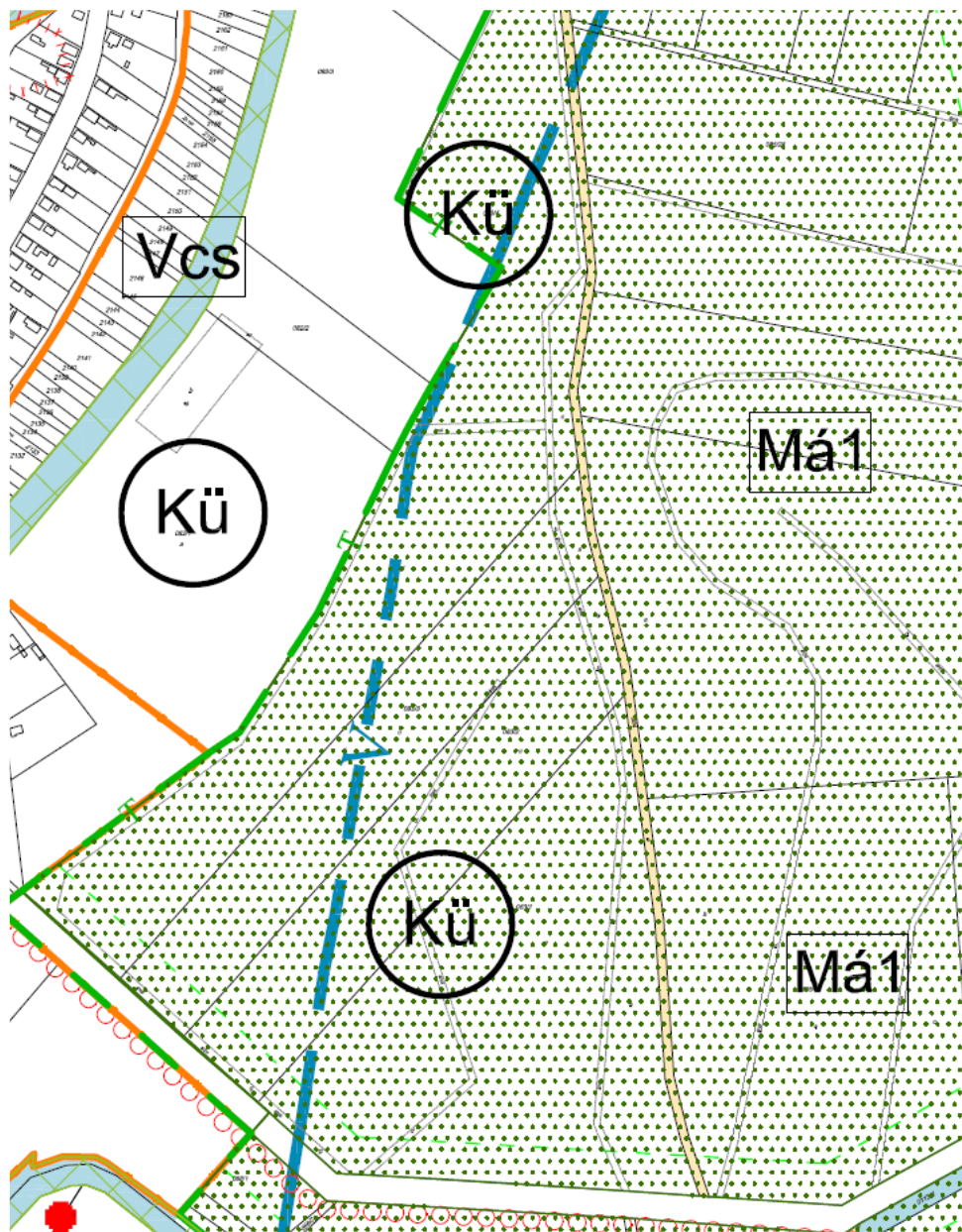


160/2022. (XII.08.) számú Képviselő - testületi határozattal jóváhagyott település szerkezeti terv részlet



A tervezéssel érintett terület különleges, üdülési célú területbe sorolt.

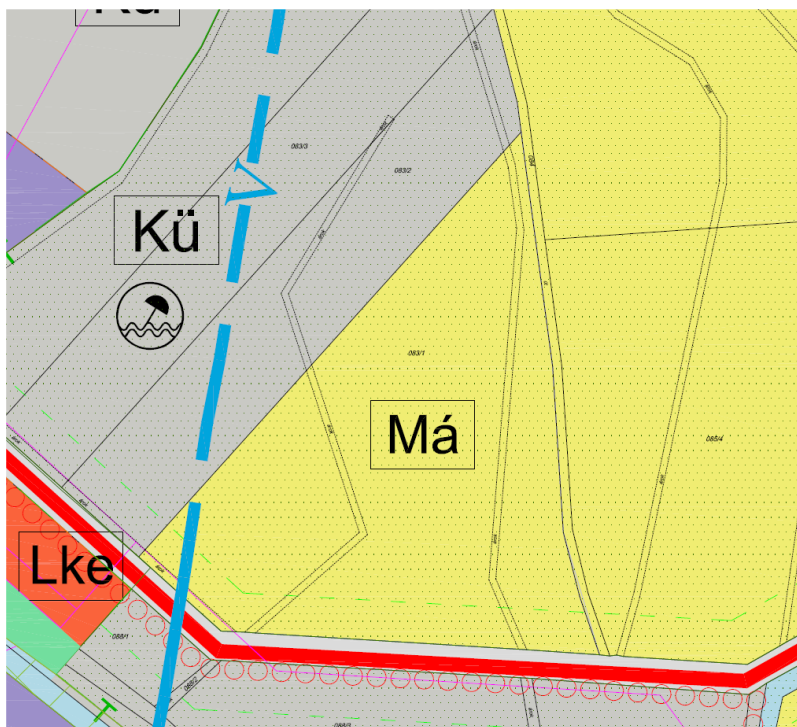
5. A hatályos szabályozási terv kivonata a tervezéssel érintett területre



13/2022. (XII.08.) Önkormányzati Rendelettel jóváhagyott szabályozási terv részlet

A módosítással érintett terület Kü, különleges üdülési célú terület építési övezetbe sorolt



6. A módosítással érintett területek tervezett fejlesztése

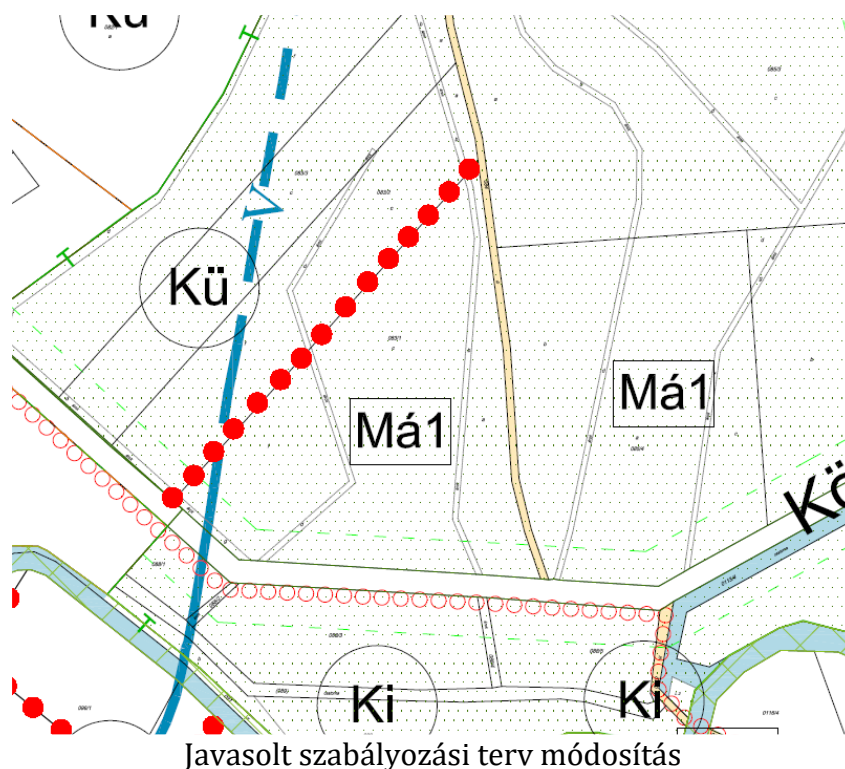
A tervezéssel érintett terület javasolt módosítása (Településszerkezeti terv módosítás javaslat)

A módosítás során a jelenleg különleges üdülési célú területből a terület általános mezőgazdasági terület területfelhasználásba kerül átsorolásra. Az általános mezőgazdasági területre vonatkozó előírások Besenyszög város helyi építési szabályzatról szóló 13/2022. (XII.08.) Önkormányzati rendelet alapján:

„23. Mezőgazdasági területek**29. §**

- (1) **Má1** övezet: általános mezőgazdasági terület
- a) A mezőgazdasági területen az OTÉK 29. § (1) bekezdésében felsorolt építmények helyezhetők el az OTÉK 29. § (3) bekezdésében foglaltak szerint.
 - b) Az övezetben a megengedett legnagyobb épületmagasság: 7,5 méter.
 - c) Az övezetben a beépítési mód: szabadon álló
 - d) Az övezetben az előkert legalább 10 m
 - e) Az övezetben a szomszédos telekhatártól 6 méter oldalkertet kell biztosítani.
 - f) Lakóépület 6000 m² telekterület felett helyezhető el.
 - g) Lakóépület építése esetén a megengedett legnagyobb épületmagasság: 6,0 méter
 - h) Lakóépület építése esetén a megengedett legnagyobb beépítettség: 5 %.
 - i) Az övezetben a közművesítettség mértéke: hiányos.
 - j) Az övezetben birtokközpont kialakítható a hatályos jogszabályoknak megfelelően.”





Javasolt szabályozási terv módosítás

7. Az épített környezet védelme

Besenyszög Város Képviselő – testülete 2017-ben hagyta jóvá a településképi arculati kézikönyvet és ezzel összhangban Besenyszög Város településképi védelméről szóló 23/2017. (XII.27.) önkormányzati rendeletet.

A tervezéssel érintett területen országos védelem alatt álló művi érték nem található, nem része a műemléki környezetnek. A tervezéssel érintett terület nem része a településképi szempontból meghatározó településrésznek.

Régészet:

Besenyszög Város közigazgatási területe, külterületének tervezéssel érintett területét nyilvántartott régészeti lelőhely nem érinti.

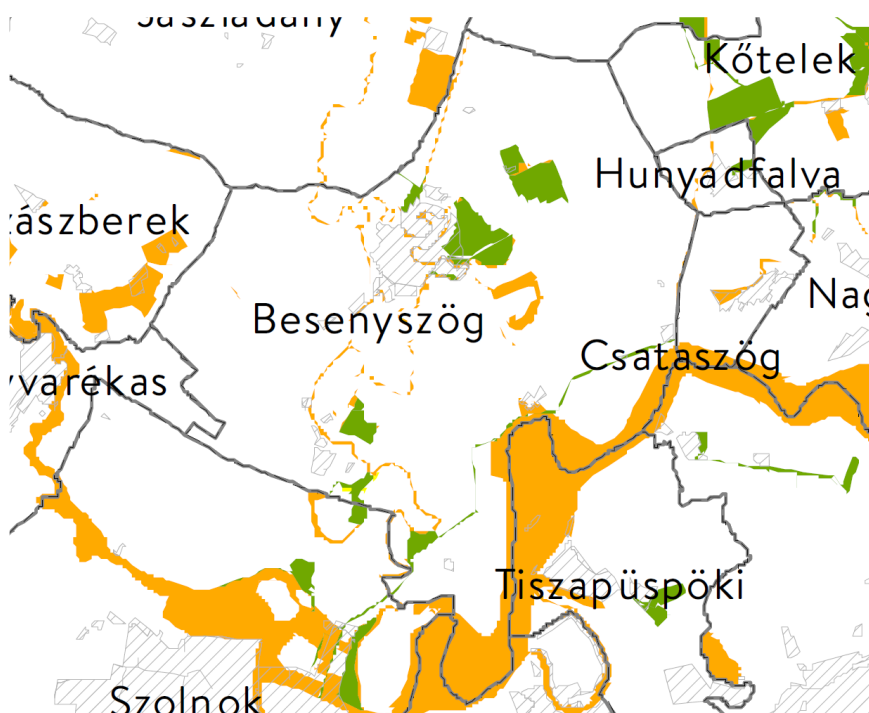
8. Természeti környezet védelme

Besenyszög Város településképi védelméről szóló 23/2017. (XII.27.) önkormányzati rendelet helyi védelem alatt álló természeti értéket nem jelöl ki a tervezéssel érintett területen.



A tervezéssel , módosítással érintett terület Besenyszög külterületén a 083/1 hrsz-ú földrészlet.

A terület az országos ökológiai hálózat magterületének része.



OTrT 3/1 melléklet: Ökológiai hálózat magterületének övezete, az ökológiai hálózat ökológiai folyosójának övezete, az ökológiai hálózat puffterületének övezete



Az OTrT alapján a tervezéssel érintett terület az ökológiai hálózat magterületébe sorolt.

A tulajdonos előzetesen a Hortobágyi Nemzeti Park Igazgatóság tájékoztatását kérte, mely tájékoztatást 2021. május 6-án 2155-2/2021 iktatószám alatt megkapott, majd a 083/1 hrsz-ú terület végleges más célú hasznosításával kapcsolatban is tájékoztatást kért, melyet 2021. szeptember 29-én 2155-4/2021 iktatószám alatt megkapott. Az



abban foglalt előírásoknak betartásával, a gyep területen legeltető állattartás megvalósításának megfelelően a településrendezési eszköz módosítás a területre általános mezőgazdasági területbe sorolást tervez. Az általános mezőgazdasági területbe sorolás a természeti érintettség (ökológiai hálózat magterület) kapcsán kedvezőbb, mint a jelenlegi különleges üdülési célú területbe sorolás. A rendezési eszköz módosítással a gyep természetszerű fenntartása biztosítottá válik.



**Hortobágyi Nemzeti Park Igazgatóság**

4024 Debrecen, Sarmen u. 2. Telefon: (52) 529-920 Fax: (52) 529-940
Levelezési cím: 4002 Debrecen, Pf. 236. E-mail: hnp@hnp.hu
Adószám: 15323871-2-09 Bank: 10034002-01743654-00000000

Kérjük, válaszában hivatkozzon iktatószámunkra!

Kiss Endre Úr

lumbandi@gmail.com

Ikt.sz.: 2155-*01*/2021

Ea.: Bereczki Csaba

Ügyintézés módja: e-mail

Melléklet: -

Hiv. sz.: -

Irányítás: -

Tárgy: Tájékoztatás; Besenyszög 083/1 -
családi ház építése gyepterületre

Tisztelt Kiss Endre Úr!

Hivatkozva a fenti tárgyú megkeresésére, mint az érintett terület természetvédelmi kezelője az alábbi **tájékoztatást** adjuk.

A megkeresésben megadott Besenyszög 083/1 helyrajzi számú ingatlan nem képezi részét sem helyi, sem országos jelentőségű védett természeti területnek, sem Natura 2000 területnek, azonban az **Országos Ökológiai Hálózat magterület** (2018. évi CXXXIX. törvény) részét képezi és a „természet védelméről” szóló 1996. évi LIII. törvény által meghatározott **természeti területnek** minősül.

Tisztelettel felhívjuk a figyelmét, hogy a megkeresése nem tartalmazott pontos helyszínmegjelölést, s mivel a tárgyi ingatlan több alrészletből (a-f) áll, így csak általánosságban áll módunkban nyilatkozni.

A „Magyarország és egyes kiemelt térségeinek területrendezési tervéről” szóló 2018. évi CXXXIX. törvény 25. § (2) bekezdése alapján alapvetően az ökológiai hálózat magterületének övezetében új beépítésre szánt terület nem jelölhető ki, kivéve az egyedei eseteket.

Alapvetően gyepterület művelési ágú és/vagy hasznosítású területeken a terület egészére nézve a legeltetéses állattartó gazdálkodást tartjuk természetvédelmi szempontból a legkívánatosabbnak.

Tájékoztatjuk, hogy elvben a gyepterület vagy legelő művelési ágú földrészleten történő lakóingatlan építése előtt szükséges a megfelelő méretű részterületre lefolytatni a végleges más célú hasznosítás engedélyezését, amelyre a területileg illetékes földhivatal hivatott. Az épület építésének engedélyezése pedig az illetékes építésügyi hatóság feladata. Az eljárások során a természetvédelmi vonatkozású kérdéseket alapvetően az illetékes természetvédelmi hatóság



vizsgálja, adott esetben a nemzeti park igazgatóság bevonásával. Az eljárások részleteiről alapvetően a Jász-Nagykun-Szolnok Megyei Kormányhivatalnál érdeklődhet.

A jelenleg rendelkezésünkre álló adatok és információk alapján, figyelembe véve a fentieket a Besenyszög 083/1 helyrajzi számú ingatlan gyep művelési ágú és gyep állapotú részein lakóingatlan építését nem támogatjuk.

Tisztelettel felhívjuk a figyelmét, hogy jelen tájékoztatásunk semmilyen formában nem helyettesíti a tevékenységhez szükséges hatósági engedélyeket, szakhatósági és egyéb hozzájárulásokat.

Debrecen, 2021. május 6.

Tisztelettel:

D. Kovács Zita
Dr. Kovács Zita
igazgató



**Hortobágyi Nemzeti Park Igazgatóság**

4024 Debrecen, Sumén u. 2. Telefon: (52) 529-920 Fax: (52) 529-940
Levelezési cím: 4002 Debrecen, Pf. 216. E-mail: hnp@hnp.hu
Adószám: 15323871-2-09 Bank: 10034002-01743654 00000000

Kérjük, válaszában hivatkozzon iktatószámunkra!

Kiss Endre Úr

lumbandi@gmail.com

Ikt.sz.: 2155-*h* /2021

Ea.: Bereczki Csaba

Ügyintézés módja: e-mail

Melléklet: -

Hiv. sz.: -

Irányítás: -

Tárgy: Tájékoztatás; Besenyszög 083/1 -
családi ház építése gyepterületre,
végleges más célú hasznosítás

Tisztelt Kiss Endre Úr!

Hivatkozva a fenti tárgyban érkezett megkereséseire, valamint Igazgatóságunk munkatársával történt telefonos egyeztetésre, mint az érintett terület természetvédelmi kezelője az alábbi tájékoztatást adjuk.

A megkeresésben megadott Besenyszög 083/1 helyrajzi számú ingatlan nem képezi részét sem helyi, sem országos jelentőségű védett természeti területnek, sem Natura 2000 területnek, azonban az Országos Ökológiai Hálózat **magterület** (2018. évi CXXXIX. törvény) részét képezi és a „természet védelméről” szóló 1996. évi LIII. törvény által meghatározott **természeti területnek**, valamint állandó gyepek (10/2015. (III. 13.) FM rendelet) minősül.

A jelenleg rendelkezésünkre álló adatok és információk alapján a megkereséseiben megadott módon történő, a Besenyszög 083/1 helyrajzi számú ingatlant érintő végleges más célú hasznosítást és jövőbeni beruházást, mint természetvédelmi kezelő tudomásul vesszük, amennyiben:

- az a fent hivatkozott jogszabályokban foglalt előírásoknak megfelelően történik;
- a kivitelezés során védett természeti érték nem sérül;
- a beruházás megvalósulása után az ingatlan többi, gyeppel borított részén hosszú távon is legeltető állattartás valósul meg.

Tisztelettel felhívjuk a figyelmét, hogy jelen tájékoztatásunk semmilyen formában nem helyettesíti a tevékenységhez szükséges hatósági engedélyeket, szakhatósági és egyéb hozzájárulásokat.

Debrecen, 2021. szeptember 29.

Tisztelettel:

Dr. Kovács Zita
igazgató



9. Tervmódosítás általános célja

Besenyszög Város Önkormányzatának képviselőtestülete jelen tervmódosítással a képviselő testület által elfogadott hatályos településrendezési eszközt a külterületen módosíttatja.

A megvalósuló projekt céljai:

- Az ökológiai folyosó magterületét figyelembe véve a területen a legeltető állattartás megvalósítása
- A legeltető állattartáshoz szükséges épületek, építmények megvalósítása
- A tulajdonos részére lakóház építése

10. Várható hatások elemzése

- Az ökológiai folyosó magterületén a meglévő gyepek fennmaradása biztosítottá válik
- A területen a legeltető állattartás megvalósul
- A legeltető állattartás épületei, építményei megvalósulnak
- A tulajdonos számára lakóépület építése történik

Levegő tisztaságvédelem

A beruházás levegőtisztaság védelmi szempontból a meglévő állapothoz képest nem jelent változást.

Zajvédelem

A beruházás zajvédelmi szempontból a meglévő állapothoz képest nem jelent változást.

Hulladékgazdálkodás

Szerződés keretében a tulajdonos a kommunális hulladék és az állati hulladék szállításáról gondoskodik.

11. Összefoglalás

A környezeti vizsgálat lefolytatásáról szóló döntés megalapozásához az Önkormányzat kéri a környezet védelméért felelős szervek véleményét a környezeti vizsgálat szükségességéről.



A környezet védelméért felelős szervek véleményének kikéréséhez az egyes tervek és programok környezeti vizsgálatáról szóló 2/2005. (I.11.) Kormány rendelet alapján került összeállításra a tervmódosításról szóló tájékoztató.

A Kormányrendelet 4§ (4) bekezdése szerint az önkormányzat 15 napos véleményadási határidőt állapít meg és a döntéshez a határidőre beérkező véleményeket veszi figyelembe.

A véleménykérés elektronikusan, hivatali kapun történik.

A környezeti vizsgálatot – szükségessége esetén – a következő tematika alapján kívánjuk lefolytatni. A vázolt tematika a 2/2005. (I.11.) Korm. rendelet 4. sz. mellékletével megegyező tartalmú.

1. A környezeti értékelés kidolgozási folyamatának ismertetése

1.1.Előzmények

1.2.A tervezési folyamat más részeihez való kapcsolódás

1.3. A környezeti értékelés készítése során tett javaslatok hatása a terv illetve program alakulására

1.4.A környezet védelméért felelős szervek és az érintett nyilvánosság bevonása, az általuk adott véleményeknek, szempontoknak a környezeti értékelés során történő figyelembe vétele, az indokok összefoglalása

1.5.A környezeti értékelés készítéséhez felhasznált adatok forrása, az alkalmazott módszer korlátai, nehézségek, az előrejelzések érvényességi határai, a felmerült bizonytalanságok

2.A terv illetve program és kidolgozásukkor vizsgált változatok rövid ismertetése

2.1.A terv, illetve program céljainak, tartalmának összefoglaló ismertetése, kiemelve a környezeti értékelés készítése szempontjából fontos részeket

2.2.A terv, illetve program összefüggése más releváns tervekkel, illetve programokkal

2.3.A változatok közötti választás indokai, a választást alátámasztó vizsgálat rövid leírása.

3.A terv, illetve a program valamint a változatok megvalósítása környezeti hatásainak, következményeinek feltárása

3.1.A terv, illetve program céljainak összevetése a terv, illetve program szempontjából releváns nemzetközi, közösségi, országos, vagy helyi szinten kitűzött környezeti- és természetvédelmi célokkal

3.2.Környezetvédelmi célok és szempontok megjelenése illetve figyelembevétele a tervben, illetve programban

3.3.A terv, illetve program céljainak egymás közti, illetve releváns tervek, illetve programok céljaival való konzisztenciája környezeti szempontból.

3.4.A jelenlegi környezeti helyzet releváns, a tervvel, illetve programmal összefüggésben lévő elemeinek ismertetése

3.4.1. Földrajzilag lehatárolt tervezési terület esetén, illetve, ha a hatásterület földrajzilag lehatárolható, a terület azon környezeti jellemzőinek azonosítása, amelyeket e terv, illetve program megvalósítása valószínűleg jelentősen befolyásol

3.4.2.Környezeti állapot egyéb jellemzőinek leírása (eltartóképesség, terhelhetőség)

3.4.3. Fennálló környezeti konfliktusok, problémák leírása és mindezek várható alakulása, ha a terv, illetve program nem valósulna meg.



3.5. A terv illetve a program megvalósulásával közvetlenül vagy közvetve környezeti hatást kiváltó tényezők, okok feltárása, különös tekintettel azokra a tervelemekre, tervezett intézkedésekre, amelyek:

3.5.1. természeti erőforrás közvetlen igénybevételét vagy környezetterhelés közvetlen előidézését jelentik

3.5.2. olyan társadalmi, gazdasági folyamatokat váltanak ki, vagy ösztönöznek, amelyek közvetett módon környezeti következményekkel járhatnak (különösen azok, amelyek olyan, befektetői, termelői vagy fogyasztói magatartást váltanak ki, vagy ösztönöznek, illetve egyéb olyan tendenciákat erősítenek, amelyek természeti erőforrás igénybevételéhez vagy környezetterheléshez vezethetnek, olyan fajta beruházásokat, fejlesztési irányokat részesítenek előnyben, amelyek további környezetterhelő vagy igénybevevő fejlesztéseket vonzanak, ösztönöznek, vagy ha kumulatív hatások lépnek fel)

3.6. az előző pontok szerinti meghatározott információkból kiindulva a terv, illetve program megvalósítása esetén várható, a környezetet érő hatások, környezeti következmények előrejelzése

3.6.1. jól azonosítható környezet vagy terhelés esetén különös tekintettel:

3.6.1.1. a környezeti elemre (földre, levegőre, vízre, élővilágra, épített környezetre, ez utóbbi részeként az építészeti és régészeti örökségre)

3.6.1.2. környezeti elemek rendszereire, folyamataira, szerkezetére, különösen a tájra településre, klímára, természeti (ökológiai rendszerre) , a biodiverzitásra

3.6.1.3. a NATURA 2000 területek állapotára, állagára és jellegére, valamint e területeken lévő élőhelyek és fajok kedvező természetvédelmi helyzete megmaradásának, fenntartásának, helyreállításának, fejlesztésének lehetőségeire, továbbá

3.6.1.4. az előbbi hatások következtében az érintett emberek egészségi állapotában, valamint társadalmi, gazdasági helyzetében – különösen életminőségében, kulturális örökségében , területhasználata feltételeiben – várhatóan fellépő változásokra;

3.6.2. a közvetett módon hatást kiváltó tényezők fellépése esetén különös tekintettel:

3.6.2.1. új környezeti konfliktusok, problémák megjelenésére, meglévők felerősödésére

3.6.2.2. környezettudatos, környezetbarát magatartás, életmód lehetőségeinek, feltételeinek gyengítésére vagy korlátozására

3.6.2.3. a helyi adottságoknak megfelelő optimális térszerkezettől, területfelhasználási módtól való eltérés fenntartására, vagy létrehozására

3.6.2.4. olyan helyi társadalmi-kulturális, gazdasági-gazdálkodási hagyományok gyengítésére, amelyek a táj eltartóképességéhez alkalmazkodtak,

3.6.2.5. a természeti erőforrások megújulásának korlátozására

3.6.2.6. a nem helyi természeti erőforrások jelentős mértékű használatára vagy a helyi természeti erőforrások túlnyomóan más területen való hasznosítására

3.7. a környezeti következmények alapján a terv, illetve program és változatok értékelése, a környezeti szempontból elfogadható változatok meghatározása

4. A terv illetve program megvalósítása következtében várhatóan fellépő környezetre káros hatások elkerülésére, csökkentésére vagy ellentételezésére vonatkozó, a tervben illetve programban szereplő intézkedések környezeti hatékonyságának értékelése, javaslatok egyéb szükséges intézkedésekre.

5. Javaslat olyan környezeti szempontú intézkedésekre, előírásokra, feltételekre, szempontokra, amelyeket a terv, illetve program által befolyásolt más tervben illetve



programban figyelembe kell venni.

6.A terv, illetve a program megvalósítása következtében várhatóan fellépő környezeti hatásokra vonatkozóan a tervben, illetve programban szereplő monitorozási javaslatok értékelése, javaslatok egyéb szükséges intézkedésekre.

7.Közérthető összefoglaló

A környezet védelméért felelős szervek, melyek a környezeti vizsgálat folyamatában részt vesznek:

1. melléklet: A környezet védelméért felelős szervek

Ssz.	Intézmény
1.	Jász - Nagykun - Szolnok Vármegyei Kormányhivatal, Állami Főépítész 5000 Szolnok, Kossuth Lajos út 2.
2.	Jász- Nagykun- Szolnok Vármegyei Kormányhivatal Környezetvédelmi és Természetvédelmi Főosztály, 5000 Szolnok, Boldog Sándor István krt. 4.; (5002 Szolnok, Pf.: 25)
3.	Jász- Nagykun- Szolnok Vármegyei Katasztrófavédelmi Igazgatóság, Vízügyi és Vízvédelmi és Hatóság Oszt (katasztrófavédelem), 5000 Szolnok, József Attila út 14.;
4.	Jász- Nagykun- Szolnok Vármegyei Kormányhivatal Népegészségügyi Főosztály, 5000 Szolnok, Ady E. út 35-37.
5.	Közép – Tisza – Vidéki Vízügyi Igazgatóság, 5000 Szolnok, Boldog Sándor István krt. 4. (5002 Szolnok, Pf.: 63)
6.	Budapest Főváros Kormányhivatala, Építésügyi és Örökségvédelmi Főosztály, Építésügyi és Örökségvédelmi Koordinációs Osztály, 1056 Budapest, Váci u. 62-64
7.	Hortobágyi Nemzeti Park Igazgatóság, 4024 Debrecen, Sumen u. 2. (4002 Debrecen, Pf.: 216)
8.	Jász- Nagykun- Szolnok Vármegyei Kormányhivatal, Földhivatali Főosztály, 5000 Szolnok, Ostor út 1/a
9.	Hajdú – Bihar Vármegyei Kormányhivatal, Agrárügyi Főosztály, Erdőfelügyeleti Osztály, 4024 Debrecen, Kossuth L. u. 12 – 14. II. em.
10.	Szabályozott Tevékenységek Felügyeleti Hatósága, 5000 Szolnok, Hősök tere 6.
11.	Budapest Főváros Kormányhivatala, Népegészségügyi Főosztály, Közegészségügyi Osztály, 1138 Budapest, Váci út 174.
12.	Nemzeti Népegészségügyi Központ, 1437 Budapest, Pf:777
13.	Jász - Nagykun - Szolnok Vármegyei Kormányhivatal Élelmiszerlánc-biztonsági és Földművelésügyi Főosztály, 5000 Szolnok, Vízpart krt. 32.

-környezetvédelemre kiterjedően:
környezetvédelmi hatóság

-természet és tájvédelemre kiterjedően:
nemzeti park igazgatóság és természetvédelmi hatóság



- környezet- és település-egészségügyre kiterjedően:
közegészségügyi hatáskörében eljáró megyei kormányhivatal
- a felszíni és a felszín alatti vizek minőségi és mennyiségi védelmére kiterjedően:
vízvédelmi és vízügyi hatóság
- az épített környezet védelmére kiterjedően:
az állami főépítész hatáskörében eljáró fővárosi és megyei kormányhivatal

Az előzetes tájékoztatási dokumentáció Besenyszög Város hivatalos honlapján közzétételre kerül, mely egyúttal a partnerségi egyeztetés dokumentációja, bemutatva a tervezett változtatást. A partnerségi egyeztetés Besenyszög Város partnerségi rendelete alapján és az E – TÉR egyeztető felületen is történik, valamint lakossági fórum is közhírelésre és összehívásra kerül, így a partnerségi vélemény - nyilvánítás lehetősége biztosításra kerül.

Szolnok, 2023. március hó



Kiszelovics Ildikó
településmérnök, városépítési, városgazdasági
szakmérnök
TT/1 16-0238

