



Kiszelovics Ildikó Egyéni Vállalkozó

5000 Szolnok, Szántó körút 52. I. lh. II/5.

Sz.: 8/ 2023


BESENYSZÖG

VÁROS

TELEPÜLÉSRENDEZÉSI TERVÉNEK KÜLTERÜLETRE
VONATKOZÓ MÓDOSÍTÁSA

160/2022. (XII.8.) Képviselő - testületi határozattal jóváhagyott

TELEPÜLÉSSZERKEZETI TERV MÓDOSÍTÁSA



Szolnok, 2023. Június hó

Aláírólap

Besenyszög Város településrendezési tervének módosításához

Vezető településtervező:



Kiszelovics Ildikó

TT-1-16-0238

**településmérnök, városépítési
városgazdasági szakmérnök**

Szolnok, 2023. június hó

Kivonat: Besenyszög Város Önkormányzata Képviselő-testületének **2023. június 28.** – án tartott ülésének jegyzőkönyvéből:

107/2023. (VI.28.) számú határozat

Besenyszög Város településszerkezeti tervéről szóló 160/2022. (XII.08.) számú Képviselő-testületi határozat módosításáról

Besenyszög Város Önkormányzatának Képviselő Testülete a Magyarország helyi önkormányzatairól szóló 2011. CLXXXIX. törvény 13.§ (1) bekezdés 1. pontjában megállapított feladatkörében eljárva, a településfejlesztési koncepcióról, az integrált településfejlesztési stratégiáról és a településrendezési eszközökről, valamint egyes településrendezési sajátos jogintézményekről szóló 314/2012. (XI.8.) Korm. rendelet 9§ (1) bekezdése értelmében Besenyszög Város Településszerkezeti Tervének elfogadásáról szóló 160/2022. (XII.08.) számú határozatát az alábbiak szerint módosítja:

1. Besenyszög Város Önkormányzat Képviselő-testületének 160/2022. (XII.08.) számú határozattal (továbbiakban: Alaphatározat) elfogadott Településszerkezeti tervének 1.a melléklete helyébe jelen határozat 1.a mellékletét képező tervlap lép
2. Az Alaphatározat 2. melléklete jelen határozat 2. melléklete szerint módosul
3. Az Alaphatározat 3. melléklete helyébe jelen határozat 3. melléklete lép
4. Az Alaphatározat 4. melléklete helyébe jelen határozat 4. melléklete lép
5. Elfogadja jelen határozat 5. mellékletét
6. Az Alaphatározat 6. melléklete helyébe jelen határozat 6. melléklete lép

Jelen határozat Besenyszög Város Önkormányzat Képviselő-testületének a helyi építési szabályzat módosításáról szóló 9/2023. (VI.28.) önkormányzati rendelete hatályba lépésével egyidejűleg alkalmazandó.

Határozatról értesülnek:

- 1.) Képviselő-testület tagjai H.
- 2.) Balogh Zoltán polgármester
- 3.) Pénzügyi Csoport H.
- 4.) Kiszelovics és Társa Településtervező Kft.
- 5.) Tekse András főépítész
- 6.) Irattár



Balogh Zoltán sk.
polgármester

Dr. Kelles Mária sk.
jegyző

Kivonat hitelélül:
Besenyszög, 2026. március 4.


Bartáné Turóczy Annamária
előadó

2. melléklet a 107/2023. (VI. 28.) számú Képviselő - testületi határozathoz

- 1. Besenyszög Város településszerkezeti tervének „1.3. Beépítésre szánt és beépítésre nem szánt területek besorolása” fejezete helyébe a következő szövegrész lép:**

Változó besorolású (beépítésre nem szánt) területek:

- kijelölt különleges, üdülési célú területből, általános mezőgazdasági terület

- 2. Besenyszög Város településszerkezeti tervének „1.4. Változó területfelhasználás területkimutatása” fejezete helyébe a következő szövegrész lép:**

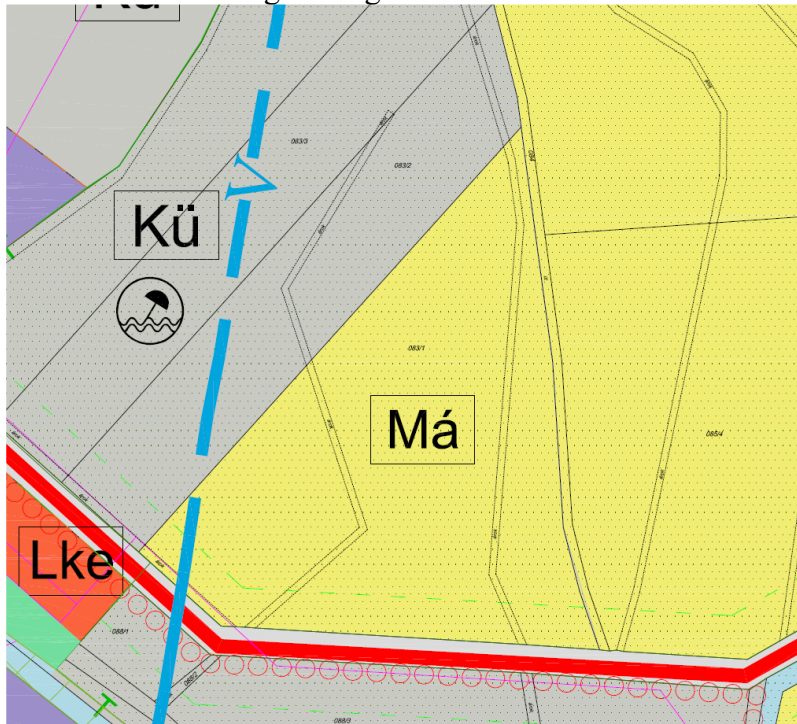
1.4. Változó területfelhasználás területkimutatása

Változó területfelhasználás	Terület (m² / ha)
Változó besorolású (beépítésre nem szánt területté minősítés) területek	
Különleges üdülési célú területből – általános mezőgazdasági terület	89 226 m ² (8,9226ha)
Összesen:	89 226 m² (8,9226ha)

VÁLTOZÁSOK

Területfelhasználási változások:

- Tervezett általános mezőgazdasági terület



II. 2. ÜTEMEZÉSEK

Tervezett területfelhasználással járó fejlesztés ütemezése:

- Tervezett általános mezőgazdasági terület (Kü → Má)

4. melléklet a 107/2023. (VI. 28.) számú Képviselő – testületi határozathoz

A TELEPÜLÉS TERÜLETI MÉRLEGE

Jel	Területfelhasználás	Hatályos TSZT	Jel	Területfelhasználás	Javasolt TSZT
		Terület (ha)			Terület (ha)
Beépítésre szánt terület:					
Lakóterület:		284,76			284,755
Lf	Falusias lakóterület	233,59	Lf	Falusias lakóterület	233,585
Lke	Kertvárosias lakóterület	51,17	Lke	Kertvárosias lakóterület	51,17
Vegyes területek		13,4			13,4
Vt	Településközponti vegyes terület	13,40	Vt	Településközponti vegyes terület	13,40
Gazdasági területek		185,65			185,655
Gksz	Kereskedelmi szolgáltató terület	44,84	Gksz	Kereskedelmi szolgáltató terület	44,845
Gip	Ipari gazdasági terület	140,81	Gip	Ipari gazdasági terület	140,81
Különleges terület:		75,95			67,03
Ksp	Sportpálya	1,95	Ksp	Sportpálya	1,95
Kü	Üdülési célú terület	48,12	Kü	Üdülési célú terület	39,20
Ki	Idegenforgalmi célú terület	16,64	Ki	Idegenforgalmi célú terület	16,64
Ksz	Szabadidős célú terület	1,89	Ksz	Szabadidős célú terület	1,89
Kmű	Mezőgazdasági üzemi terület	6,25	Kmű	Mezőgazdasági üzemi terület	6,25
Kv	Vízmű terület	1,1	Kv	Vízmű terület	1,1
Beépítésre szánt terület összesen:		559,76			550,84
Beépítésre nem szánt terület:					
Közlekedési és közműterület:		390,00	Közlekedési és közműterület:		390,00
Köu	Közúti közlekedési terület	351,3	Köu	Közúti közlekedési terület	351,3
Köu (M4)	Közúti közlekedési terület (autópálya)	38,7	Köu (M4)	Közúti közlekedési terület (autópálya)	38,7
Zöldterület:		11,27			11,27
Zkp	Zöldterület	11,27	Zkp	Zöldterület	11,27
Erdő terület:		1693,34			1693,34
Eg	Gazdasági erdőterület	1147,17	Eg	Gazdasági erdőterület	1147,17
Ev	Védelmi erdőterület	546,17	Ev	Védelmi erdőterület	546,17
Mezőgazdasági terület:		10626,14			10518,03

Má	Általános mezőgazdasági terület	10378,89	Má	Általános mezőgazdasági terület	10387,81
Mk	Kertes mezőgazdasági terület	130,22	Mk	Kertes mezőgazdasági terület	130,22
Vízgazdálkodási terület:		517,11			517,11
V	Vízgazdálkodási terület	517,11	V	Vízgazdálkodási terület	517,11
Különleges beépítésre nem szánt terület:		10,88			127,91
KbT	Temető terület	3,24	KbT	Temető terület	3,24
Kbsza	Szabadidős terület	1,09	Kbsza	Szabadidős terület	1,09
KbEn	Megújuló energiahasznosítási terület	123,58	KbEn	Megújuló energiahasznosítási terület	123,58
Beépítésre nem szánt terület összesen:		13248,74			13257,66
Közigazgatási területre összesen:		13808,5			13808,5

5. melléklet a 107/2023. (VI. 28.) számú Képviselő – testületi határozathoz

A TELEPÜLÉSSZERKEZETI VÁLTOZÁSOK TERÜLETRENDEZÉSI TERVEKKEL VALÓ ÖSSZEFÜGGÉSEINEK BEMUTATÁSA, AZ ÖSSZEHANG IGAZOLÁSA

Besenyszög településrendezési eszközeinek módosításához szükséges a hatályos területrendezési tervekhez való igazodás bemutatása.

Ez jelen esetben a **2018. évi CXXXIX. törvény Magyarország és egyes kiemelt térségeinek területrendezési tervéről (Trtv.)** és a Jász – Nagykun – Szolnok Vármegyei Közgyűlés 3 / 2020 (V.13.) számú rendeletével jóváhagyott, és **hatályos Jász – Nagykun – Szolnok Vármegye Területrendezési Tervét (MTrT)** és a területrendezési tervek készítésének és alkalmazásának kiegészítő szabályozásáról szóló **9/2019. (VI. 14.) MvM rendeletet** foglalja magába.

A Trtv. előírásai a Jász – Nagykun – Szolnok Vármegyei Közgyűlés 3 / 2020 (V.13.) számú rendeletével jóváhagyott, és hatályos Jász – Nagykun – Szolnok Vármegye Területrendezési Tervén keresztül érvényesülnek.

A Trtv. vonatkozó előírásai a következők a vármegyei terv által meghatározott térségekhez kapcsolódóan:

A kiemelt térségi, illetve vármegyei területfelhasználási kategóriák területén belül a települési területfelhasználási egységek kijelölése során a következő előírásokat kell alkalmazni:

„11. § A kiemelt térségi, illetve megyei területfelhasználási kategóriák területén belül a települési területfelhasználási egységek kijelölése során

...

d) a települési térség területén bármely építési övezet, övezet kijelölhető;

...”

...

Magyarország és egyes kiemelt térségeinek területrendezési tervéről szóló 2018. évi CXXXIX. törvény 8. alcím, Új beépítésre szánt terület kijelöléséről szóló rendelkezésnek való megfelelés (12.§) vizsgálata

Új beépítésre szánt terület kijelölése **nem történik** jelen módosítás során.

Trtv 29.§, 30.§, 30/A. §-a alapján az Erdők övezetének való megfeleltetés igazolása

A módosítással érintett területek az Erdők övezetét **nem érintik**.

A MvM rendelet település által érintett övezetekre vonatkozó előírásai

A módosítással érintett területek a rendelet által szabályozott övezetek területét **nem érintik**.

Besenyszög és a módosítással érintett terület érintettsége a Trtv. és a MvM rendelet övezetei által:

Országos Övezeti Terv övezetei	Település érintettsége	Fejlesztési terület érintettsége
Országos ökológiai hálózat magterületének övezete (3/1. melléklet)	IGEN	IGEN
Országos ökológiai hálózat - ökológiai folyosójának övezete (3/1. melléklet)	IGEN	NEM
Országos ökológiai hálózat - pufferterületének övezete (3.1. melléklet)	IGEN	NEM
Kiváló termőhelyi adottságú szántók övezete (3/2. melléklet)	NEM	NEM
Erdők övezete (3/3. melléklet)	IGEN	NEM
Világörökségi és világörökségi várományos területek övezete által érintett települések (3/4. melléklet)	NEM	NEM
Honvédelmi és katonai célú terület övezete által érintett települések (3/5. melléklet)	NEM	NEM
Jó termőhelyi adottságú szántók övezete (9/2019. (VI.14.) MvM rendelet - 1. melléklet)	NEM	NEM
Erdőtelepítésre javasolt terület övezete (9/2019. (VI.14.) MvM rendelet - 2. melléklet)	IGEN	NEM
Tájképvédelmi terület övezete (9/2019. (VI.14.) MvM rendelet - 3. melléklet)	IGEN	NEM
Vízminőség-védelmi terület övezete (9/2019. (VI.14.) MvM rendelet - 4. melléklet)	IGEN	NEM
Nagyvízi meder övezete (9/2019. (VI.14.) MvM rendelet - 5. melléklet)	IGEN	NEM
VTT-tározók övezete (9/2019. (VI.14.) MvM rendelet - 6. melléklet)	NEM	NEM

Vármegyei Szerkezeti Tervhez való igazodás

A Vármegyei Szerkezeti Terv település területét érintő elemek felsorolása, bemutatása

Jász-Nagykun-Szolnok Vármegye hatályos Területrendezési Terve (MTrT) Besenyszög közigazgatási területét, a tervezéssel érintett területeit az alábbi kategóriákba sorolja (1. számú melléklet alapján):

A módosítással érintett terület az alábbi térségeket érinti.

Települési térség

Vármegyei Térségi szerkezeti terv 1. sz. mellékletének kivonata



Országos/Térségi műszaki infrastruktúra hálózatok

Az országos, valamint a térségi jelentőségű műszaki infrastruktúra hálózatok és egyedi építmények helye az OTrT-ben, illetve az MTrT -ben meghatározott térbeli rend figyelembevételével került feltüntetésre.

Műszaki infrastruktúra elemek érintettsége:

A módosítással érintett területek a települési térség részét képezik, azokat **térségi, illetve országos infrastruktúra elem nem érinti.**

Trtv 11.§ a)-a alapján a JNSZ Vármegyei Területrendezési Terv erdőgazdálkodási térségnek való megfeleltetés igazolása

A MTrT 2. sz. melléklete alapján a vármegyei szerkezeti terv által kijelölt erdőgazdálkodási térség területét **a módosítás nem érinti.**

Trtv 11.§ b)-a alapján a JNSZ Vármegyei Területrendezési Terv mezőgazdasági térségnek való megfeleltetés igazolása

A MTrT 2. sz. melléklete alapján a vármegyei szerkezeti terv által kijelölt mezőgazdasági térség területét **a módosítás nem érinti.**

Trtv 11.§ c)-a alapján a JNSZ Vármegyei Területrendezési Terv vízgazdálkodási térségnek való megfeleltetés igazolása

A MTrT 2. sz. melléklete alapján a vármegyei szerkezeti terv által kijelölt vízgazdálkodási térség területét **a módosítás nem érinti.**

Trtv 11.§ d)-a alapján a JNSZ Vármegyei Területrendezési Terv települési térségnek való megfeleltetés igazolása

A MTrT 2. sz. melléklete alapján a vármegyei szerkezeti terv által kijelölt települési térség területén bármilyen övezet/építési övezet kijelölhető, **a módosítás megfelel az előírásnak.**

Trtv 13. § (1) Borvidéki település borszőlő termőhelyi katasztere

I-II. osztályú területeihez tartozó földrészlet - a különleges mezőgazdasági üzemi terület kivételével - nem minősíthető beépítésre szánt területté.

A tervezési területet nem érinti kataszteri terület.

Az érintett területen új beépítésre szánt terület kijelölése nem történt.

Vármegyei Övezetekhez való területi igazodás, megfelelés

Besenyszög módosítással érintett területei az alábbi térségi övezetekbe soroltak a MTrT 1. sz. függeléke alapján:

- 3.1. sz. melléklet: Országos ökológiai hálózat övezete – magterület övezete
- 3.9. sz. melléklet: Ásványi nyersanyagvagyon övezete
- 3.12. sz. melléklet: Térszervező városok övezete
- 3.13. sz. melléklet: Térségi együttműködés övezete

Jász-Nagykun-Szolnok Vármegyei Területrendezési terv övezetekre vonatkozó előírásai:

4.§ (2) A településrendezési eszközökben a térségi övezeteket a Trtv. szabályai szerint kell lehatárolni.

(3) A 3.1–3.11 melléklet szerinti térségi övezetek területén a Trtv. és MvM rendelet szerinti előírásokat kell alkalmazni.

(4) A 3.12–3.15 melléklet szerinti térségi övezettel érintett települések településfejlesztési koncepciójának, integrált településfejlesztési stratégiájának, településrendezési eszközeinek készítésekor és módosításakor jelen rendelet előírásait kell alkalmazni.

(5) A vízminőség–védelmi terület övezetére az MvM rendelet előírásain túl a következő előírásokat kell alkalmazni:

a) az övezet területén lévő felszíni vizeket az övezeten kívülről érkező tisztított szennyvíz befogadjaként nem lehet felhasználni,

b) az övezet területén keletkezett szennyvíz az övezet területéről kivezethető.

Térszervező városok övezete

5.§.

(1) A regionális jelentőségű térszervező városokat, a térségi jelentőségű térszervező városokat és azok jelenlegi és várható hatásterületét, valamint az egyéb térszervező városokat a 3.12 melléklet ábrázolja.

(2) Regionális és térségi jelentőségű térszervező város településfejlesztési koncepciója, integrált településfejlesztési stratégiája készítése és módosítása során a fejlesztési célok meghatározásakor törekedni kell a térszervező szerep erősítésére, a települési térség minőségi fejlesztésére.

(3) Járasközpontként is működő egyéb térszervező város településfejlesztési koncepciója, integrált településfejlesztési stratégiája készítése és módosítása során a fejlesztési célok meghatározásakor törekedni kell a járásközponti szerep erősítésére, a települési térség minőségi fejlesztésére.

(4) A Tisza és a Hármas–Körös menti potenciális településpárok Jász–Nagykun–Solnok megyei városai településfejlesztési koncepciója és integrált településfejlesztési stratégiája készítése és módosítása során javasolt feltárni a településpár sajátos adottságaira alapozott, a szomszéd megye településével történő együttműködés lehetőségeit és ennek alapján meghatározni a célrendszert.

6. §

(1) A településrendezési eszközök készítése és módosítása során

a) a beépítésre szánt területeken olyan területfelhasználási egységet kell kijelölni, amely erősíti az adott város 3.12 melléklet szerinti térszervező szerepét,

b) az épített környezet alakításáról és védelméről szóló törvény alapján lehatárolt barnamezős területeken olyan területfelhasználási egységet kell kijelölni, mely elősegíti azok integrálódását a kialakult településszövetbe, összhangban van a szomszédos területek területfelhasználásával, és elősegíti a térszervező szerep megerősödését,

c) amennyiben a településen új beépítésre szánt terület az igényekhez képest csak korlátozottan jelölhető ki, törekedni kell a települési térségen belül már kialakult beépítésre szánt területek intenzívebb területfelhasználásba sorolására.

(2) Településrendezési eszközök készítése során a terület-felhasználás vizsgálatát a hatályos településrendezési eszközök szerinti nem betelepült gazdasági, lakó- és vegyes területfelhasználású fejlesztésre kijelölt területekre (területkinálat) is figyelemmel kell kidolgozni.

(3) Amennyiben a (2) bekezdés szerint fejlesztésre kijelölt területek aránya meghaladja a belterület és összes beépítésre szánt terület együttes méretének 20%-át, úgy új fejlesztési terület kijelölése kizárólag a már korábban kijelölt, és fel nem használt (nem beépült) fejlesztési terület visszasorolása mellett lehetséges.

(4) A (3) bekezdés szerinti követelmény egymással határos önkormányzatok közös tervezése során a településcsoportra vonatkozóan is teljesíthető.

(5) Településrendezési eszközök készítése és módosítása során 2 ha, vagy annál nagyobb egybefüggő lakóterület kijelölése esetén a Trtv. 12. §. (3) bekezdése helyett a következő előírást kell alkalmazni: új lakóterület csak úgy jelölhető ki, ha ezzel egyidejűleg az új lakóterület területének 10 %-ával megegyező, vagy annál nagyobb területű új zöldterület is kijelölésre kerül, mely zöldterület közvetlenül kapcsolódik az új lakóterülethez és illeszkedik a település zöldfelületi rendszeréhez.

(6) Kereskedelmi, szolgáltató területen az országos településrendezési követelményektől (továbbiakban: OTÉK) eltérően az építési telek megengedett legnagyobb beépítettsége

legfeljebb 10%-kal növelhető, legkisebb zöldfelülete legfeljebb 5%-kal csökkenthető, amennyiben

a) az érintett építési telkek már beépült gazdasági területen találhatóak, vagy kijelölt barnamezős területek, és

b) a meglévő gazdasági tevékenység helyhez kötöttsége miatt nincs mód a telephely területének bővítésére.

(7) A (6) bekezdés szerinti eltérés nem alkalmazható városközpontban elhelyezkedő, vagy lakóterülettel körülvett kereskedelmi szolgáltató területek esetén.

(8) Településrendezési eszközök készítése és módosítása során 2 ha-nál nagyobb új beépítésre szánt gazdasági terület, lakóterület kijelölése csak telepítési tanulmányterv alapján történhet. Ha a telepítési tanulmányterv településrendezési szerződés keretében készül, akkor a településrendezési szerződésben rendelkezni kell a közlekedési, a közmű-infrastruktúra fejlesztésének finanszírozásáról és a zöldterületek kialakításáról.

Térségi együttműködések övezete

7.§ (2) Az egy településcsoportba tartozó települések közösen határozzák meg az együttműködés mélységét és módját. Amennyiben a településcsoport egésze vagy része az együttműködést támogatja, akkor annak mélysége kiterjedhet

a) kizárólag a településfejlesztési koncepció,

b) a településfejlesztési koncepció és az integrált településfejlesztési stratégia,

c) az a) vagy b) pont szerinti fejlesztési dokumentum és a településszerkezeti terv közös elkészítésére.

(3) A Tisza-tó turisztikai területének magterületébe tartozó települések (2) bekezdés szerinti együttműködésébe bevonhatják a szomszéd megyék következő településeit is: Kisköre, Négyes, Pély, Poroszló, Sarud, Tiszababolna, Tizsanána, Tiszavalk, Újlőrincfalva.

(4) A (2) és (3) bekezdés szerinti együttműködésben résztvevő település a településfejlesztési koncepciójának, integrált településfejlesztési stratégiájának, településrendezési eszközeinek javaslatát – megállapodás alapján – egyeztetheti az együttműködő településsel.

(5) Az együttműködésben résztvevő településcsoport

a) közös településfejlesztési koncepciójának, és integrált településfejlesztési stratégiájának készítése során törekedni kell a közös jövőkép és cél(ok) meghatározására,

b) közös településszerkezeti tervének készítése során annak tartalmi felépítését a jogszabályi előírások alkalmazása mellett az eltérő adottságokra figyelemmel, azonos elvek alapján kell meghatározni.

3.1. sz. melléklet: Ökológiai Hálózat övezete – magterület övezete

kivágat a MTrT 3.1. sz. mellékletéből



Vonatkozó előírásokat a Trtv. 25.§-a tartalmazza.

Az Országos ökológiai hálózat területén új beépítésre szánt területet nem kerület kijelölésre, bányászati tevékenység a település területén nem folyik, a tervezés és a területfelhasználások rendszerének felülvizsgálata során az ökológiai hálózat élőhelyeinek elhelyezkedése figyelembevételre került. **A módosítás megfelel az előírásnak.**

3.9. sz. melléklet: Ásványi nyersanyagvagyon övezete

kivágat a MTrT 3.9. sz. mellékletéből

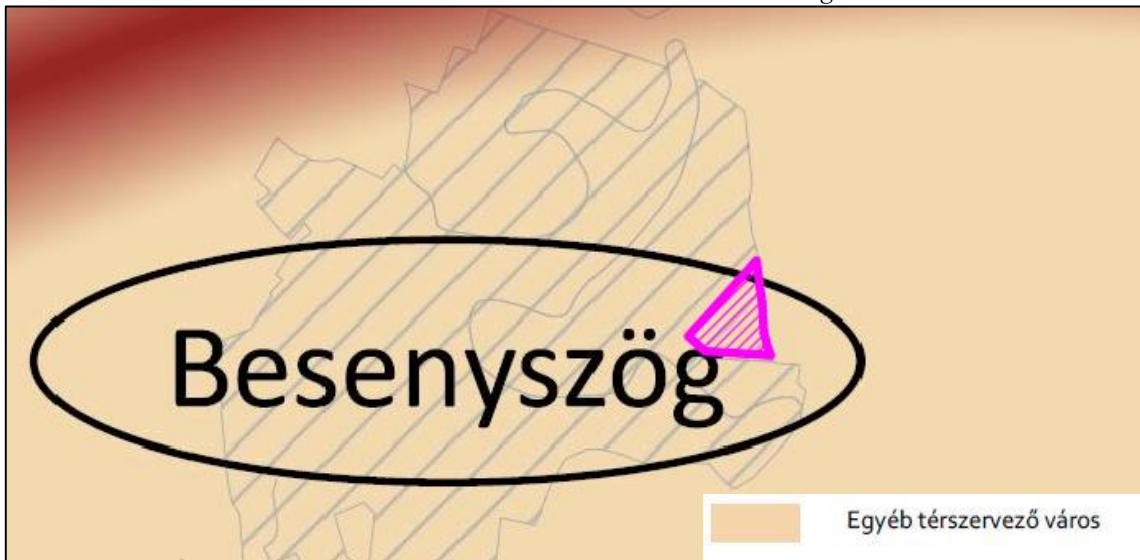


Vonatkozó előírásokat a *MvM rendelet* 8.§ -a tartalmazza.

A javaslat által az övezet területén kijelölt területfelhasználási egység a nyersanyagvagyon távlati kitermelését nem lehetetleníti el, az a továbbiakban is biztosított, **a módosítás megfelel az előírásnak.**

3.12. sz. melléklet: Térszervező városok övezete

kivágat a MTrT 3.12. sz. mellékletből



Vonatkozó előírásokat a MTrT 5.§ és 6 §-a tartalmazza.

A módosítás során a térszervező szerep figyelembevételre került. Lakóterület kijelölés nem történt jelen módosítás során. **A módosítási javaslat megfelel az előírásoknak.**

3.13. sz. melléklet: Térségi együttműködés övezete

kivágat a MTrT 3.13. sz. mellékletből



Vonatkozó előírásokat a MTrT 7.§-a tartalmazza.

Besenyszög a „Szolnok és térsége” településcsoportba tartozik.

Jász-Nagykun-Szolnok vármegyei TrT szerinti térségi övezetek	Település érintettsége	Tervezési területek érintettsége
RENDELET MELLÉKLETEI		
Ökológiai hálózat – magterület övezete (3.1. sz. melléklet)	IGEN	IGEN
Ökológiai hálózat – ökológiai folyosó övezete (3.1. sz. melléklet)	IGEN	NEM
Ökológiai hálózat – puffertérület övezete (3.1. sz. melléklet)	IGEN	NEM
Kiváló termőhelyi adottságú szántók övezete (3.2. sz. melléklet)	NEM	NEM
jó termőhelyi adottságú szántók övezete (3.2. sz. melléklet)	NEM	NEM
Erdők övezete (3.3. sz. melléklet)	IGEN	NEM
Erdőtelepítésre javasolt terület övezete (3.3. sz. melléklet)	IGEN	NEM
Tájékvédelmi terület övezete (3.4. sz. melléklet)	IGEN	NEM
Világörökségi és világörökségi várományos terület övezete (3.5. sz. melléklet)	NEM	NEM
Országos vízminőség-védelmi terület övezete (3.6. sz. melléklet)	IGEN	NEM
Nagyvízi meder övezete (3.7. sz. melléklet)	IGEN	NEM
VTT tározók területének övezete (3.7. sz. melléklet)	NEM	NEM
Ásványi nyersanyagvagyon-terület övezete (3.8. sz. melléklet)	IGEN	IGEN
Honvédelmi és katonai célú területek övezete (3.9. sz. melléklet)	NEM	NEM
Rendszeresen belvízjárta terület övezete (3.10. sz. melléklet)	IGEN	NEM
Tanyás területek övezete (3.11. sz. melléklet)	NEM	NEM
Térszervező városok övezete (3.12. sz. melléklet)	IGEN	IGEN
Térségi együttműködés övezete (3.13. sz. melléklet)	IGEN	IGEN
Ártéri tájgazdálkodás övezete (3.14. sz. melléklet)	IGEN	NEM
Pusztai tájgazdálkodás övezete (3.14. sz. melléklet)	NEM	NEM

Összefoglalva elmondható, hogy jelen módosítás során tervezett mezőgazdasági területfelhasználás kijelölése a JNSZ Vármegyei Területrendezési Terv vonatkozó előírásainak megfelel.

6. melléklet a 107/2023. (VI. 28.) számú Képviselő – testületi határozathoz

BIOLÓGIAI AKTIVITÁSÉRTÉK SZÁMÍTÁS EREDMÉNYE

Jel	Területfelhasználás	Hatályos TSZT			Tervezett TSZT		
		Terület (ha)	BIA mutató	BIA érték	Terület (ha)	BIA mutató	BIA érték
Beépítésre szánt terület:							
Lakóterület:							
Lf	Falusias lakóterület	233,59	2,4	560,62	233,59	2,4	560,62
Lke	Kertvárosias lakóterület	51,17	2,7	138,16	51,17	2,7	138,16
Vegyes területek							
Vt	Településközponti vegyes terület	13,4	0,5	6,7	13,4	0,5	6,7
Gazdasági területek							
Gksz	Kereskedelmi szolgáltató terület	44,84	0,4	17,94	44,84	0,4	17,94
Gip	Ipari gazdasági terület	140,81	0,4	56,32	140,81	0,4	56,32
Különleges terület:							
Ksp	Sportpálya	1,95	3	5,85	1,95	3	5,85
Kü	Üdülési célú terület	48,12	1,5	72,18	39,20	1,5	58,80
Ki	Idegenforgalmi célú terület	16,64	1,5	24,96	16,64	1,5	24,96
Ksz	Szabadidős célú	1,89	1,5	2,84	1,89	1,5	2,84
Kmü	Mezőgazdasági üzemi terület	6,25	0,7	4,38	6,25	0,7	4,38
Kv	Vízmű terület	1,1	1,5	1,65	1,1	1,5	1,65
Beépítésre szánt terület összesen:		559,76		891,57	550,84		878,21
Beépítésre nem szánt terület:							
Közlekedési és közműterület:							
Köu	Közúti közlekedési terület	351,3	0,6	210,78	351,3	0,6	210,78
Köu	Közúti közlekedési terület (autópálya)	38,7	0,5	19,35	38,7	0,5	19,35
Zöldterület:							
Z/Zkp	Zöldterület	11,27	6	67,62	11,27	6	67,62
Erdő terület:							
Eg	Gazdasági erdőterület	1147,17	9	10324,53	1147,17	9	10324,53
Ev	Védelmi erdőterület	546,17	9	4915,53	546,17	9	4915,53

Mezőgazdasági terület:							
Má	Általános mezőgazdasági terület	10378,89	3,7	38401,89	10387,81	3,7	38434,90
Mk	Kertes mezőgazdasági terület	130,22	5	651,10	130,22	5	651,10
Vízgazdálkodási terület:							
V	Vízgazdálkodási terület	517,11	7	3619,77	517,11	7	3619,77
Különleges beépítésre nem szánt terület:							
KbT	Temető terület	3,24	6	19,44	3,24	6	19,44
KbEn	Megújuló energiahasznosítási terület	123,58	3,2	395,46	123,58	3,2	395,46
Kbsza	Szabadidős terület	1,09	6	6,54	1,09	6	6,54
Beépítésre nem szánt terület összesen:		13248,74		58632,01	13248,74		58665,02
Közigazgatási területre összesen:		13808,5		59523,60	13808,5		59543,23

ZAGYVAREKÁS

TÖRÖKSZENTMIKLÓS

TISZAPÜSÖKI

SZOLNOK

SZAJOL

Területfelhasználási módok - beépítésre szánt területek

- LF** Iparias lakóterület
0,4 m²/m² (megengedett legnagyobb beépítési sűrűség)
- Lka** Kertvárosias lakóterület
0,6 m²/m²
- Vt** Településközpont vegyes terület
2,0 m²/m²
- Gksd** Kereskedelmi, szolgáltató gazdasági terület
1,0 m²/m²
- Glp** Ipari gazdasági terület
1,5 m²/m²
- Ksp** Különleges terület (sportpálya)
0,2 m²/m²
- Kv** Különleges terület (vízminőség)
0,3 m²/m²
- KG** Különleges terület (tűdélési célú)
0,3 m²/m²
- KI** Különleges terület (idegenforgalmi célú)
0,4 m²/m²
- Ksz** Különleges terület (szabadidős terület)
0,6 m²/m²
- Kmü** Különleges beépítésre szánt terület, mezőgazdasági üzemi terület
0,6 m²/m²
- Öh** Hétfüggőhasznosított terület
0,2 m²/m²

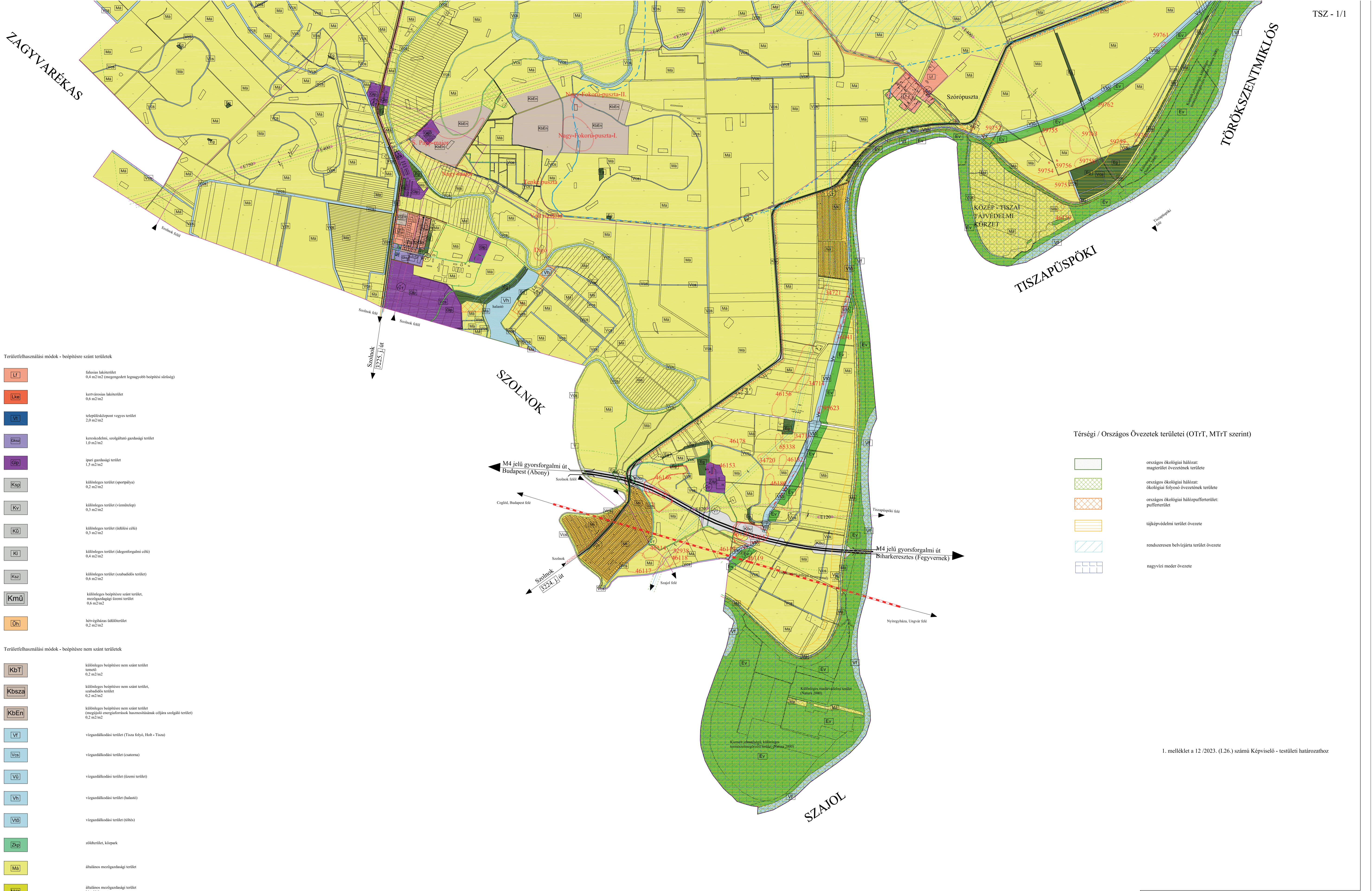
Területfelhasználási módok - beépítésre nem szánt területek

- KbT** Különleges beépítésre nem szánt terület temető
0,2 m²/m²
- Kbsza** Különleges beépítésre nem szánt terület, szabadidős terület
0,2 m²/m²
- KbEn** Különleges beépítésre nem szánt terület (megújuló energiatermelők hasznosításának céljára szolgáló terület)
0,2 m²/m²
- Vf** Vízgazdálkodási terület (Tisza folyó, Holt - Tisza)
- Vcs** Vízgazdálkodási terület (csatorna)
- Vü** Vízgazdálkodási terület (üzemi terület)
- Vh** Vízgazdálkodási terület (halastó)
- Vb** Vízgazdálkodási terület (tűhész)
- Zsp** Zöldterület, közpark
- Má** Általános mezőgazdasági terület
- Mh** Általános mezőgazdasági terület birtokközpont
- Mk** Kertes mezőgazdasági terület
- Eg** Gazdasági célú erdőterület
- Ev** Védelmi célú erdőterület
- Köu** Közüti közlekedési terület

Térségi / Országos Övezetek területei (OTfT, MTfT szerint)

- országos ökológiai hálózat: magterület övezetének területe
- országos ökológiai hálózat: ökológiai folyosó övezetének területe
- országos ökológiai hálópufferterület: pufferterület
- tájképvédelmi terület övezete
- rendszeresen beárvízjárta terület övezete
- nagyvízi meder övezete

1. melléklet a 12./2023. (I.26.) számú Képviselő - testületi határozathoz



1.a melléklet a 69./2023. (IV.27.) számú Képviselő - testületi határozathoz

1.a melléklet a/2023. (....) számú Képviselő - testületi határozathoz

1.a melléklet a 160./2022. (XII.08.) számú Képviselő - testületi határozathoz

Adatszolgáltatás sorszáma: 2043

<p>KISZELOVIC ÉS TÁRSA TELEPÜLÉSTERVEZŐ KFT. 5000 SZOLNOK, SZÁNTÓ KRT. 52. I. Bt. II / 5.</p>			
Munka megnevezése			
BESZENYSZÖG VÁROS TELEPÜLÉSTERVEZÉSI ESZKÖZE			
Rajz megnevezése			
TELEPÜLÉSSZERKEZETI TERV I. (KÖZIGAZGATÁSI TERÜLET)			
Méretarány	Dátum	Rajzszám	
M 1: 20 000	Szolnok, 2022. November hó	TSZ - 1	
Vezető Településtervező	Településtervező munkatárs	Számítógépes tervfeldolgozás	
TT-1-16-0238 Kiszelovics Hiba			