

HIRDETMÉNY

A DOKUMENTUMOT DIGITÁLIS
ALÁÍRÁSSAL LÁTTA EL:



AVDH Bélyegző

Alulírott, mint **16-751550-309** kódszámú vadászterület Földtulajdonosi Közösség közös képviselője, a vadászterületi közösség közgyűlését összehívom.

A gyűlés időpontja: **2024. május 16. 9:00**
A gyűlés helye: **5062 Kőtelek, Szent István tér 10. (Wild-Farm Vadászház)**

Napirendi pontok:

- 1) Regisztráció szavazati arányok megállapítása
- 2) Döntés a levezető elnök, a jegyzőkönyvvezető, és a 2 hitelesítő személyéről
- 3) Közös képviselő beszámolója

Ha a tulajdonosi gyűlés összehívása, illetve a határozathozatal alkalmával a föld tulajdonosa nem személyesen tesz jognyilatkozatot, képviseletéről a Polgári Törvénykönyv képviseleti jogra vonatkozó rendelkezéseinek megfelelő és az alább meghatározott adattartalommal kiállított írásbeli meghatalmazás útján gondoskodhat.

1. A meghatalmazó adatai:

- 1.1. A meghatalmazó neve (név, születési név)/cégneve:
- 1.2. A meghatalmazó születési helye, ideje:
- 1.3. A meghatalmazó személyazonosságát igazoló okmányának típusa és száma, jogi személy esetén adószáma:
- 1.4. A meghatalmazó anyja neve:
- 1.5. A meghatalmazó lakcíme, jogi személy esetén székhelye:

2. A meghatalmazott személyes adatai:

- 2.1. A meghatalmazott neve (név, születési név)/cégneve:
- 2.2. A meghatalmazott születési helye, ideje:
- 2.3. A meghatalmazott személyazonosságát igazoló okmányának típusa és száma, jogi személy esetén adószáma:
- 2.4. A meghatalmazott anyja neve:
- 2.5. A meghatalmazott lakcíme/jogi személy esetén székhelye:

3. A meghatalmazással érintett ingatlan(ok)ra vonatkozó adatok:

- 3.1. Település:
- 3.2. Helyrajzi szám:
- 3.3. Művelési ág:
- 3.4. Terület nagysága hektárban:
- 3.5. Tulajdoni hányad:
- 3.6. Tulajdoni hányadra eső terület hektárban:

4. A meghatalmazás tárgya, valamint a meghatalmazó nyilatkozata, hogy a meghatalmazás aláírásával valamennyi, azonos tárgy körben korábban adott meghatalmazását visszavonja.

5. Kéltetés, a meghatalmazó aláírása

6. Tanúk

- 6.1. neve:
- 6.2. lakcíme:
- 6.3. aláírása:

A meghatalmazás a tulajdonjog igazolására elfogadható dokumentumok valamelyikével együtt érvényes.

A vadászterületnek minősülő ingatlan tulajdonjoga igazolásaként el kell fogadni:

- a) az ingatlan tulajdoni lapjának hiteles másolatát;
- b) az ingatlan tulajdonjogának földhivatali bejegyzéséről szóló határozat eredeti vagy közjegyző által hitelesített másolati példányát;
- c) az ingatlanügyi hatóság által papíralapon vagy elektronikus adathordozón kiadott földkönyvet vagy tulajdonosi adatokkal kiegészített földkönyv kivonatot;
- d) az ingatlanügyi hatóság által papíralapon vagy elektronikus adathordozón kiadott, a tulajdonosok nevét, tulajdoni hányadát, a földrészletek helyrajzi számait, valamint azok területét hektárban tartalmazó összesítőt;
- e) az ingatlan-nyilvántartási adatbázishoz adatátviteli vonalon való csatlakozással számítógépes hálózaton történő adatlekéréssel történő helyszíni adatbemutatást, vagy a tulajdoni lapról elektronikus formában szolgáltatott nem hiteles másolat helyszíni bemutatását.

A hirdetmény kifüggesztésének dátuma: 2024. 05. 04.

A hirdetmény levételének dátuma: 2024. május 17.

A vadászterület térképi megjelölését a hirdetmény melléklete tartalmazza.

Dr. Sipos Attila
SK Network Kft.
közös képviselő



JÁSZ-NAGYKUN-SZOLNOK VÁRMEGYEI
KORMÁNYHIVATAL

AGRÁRÜGYI FŐOSZTÁLY
FÖLDMŰVELÉSÜGYI OSZTÁLY

Tiszaroff

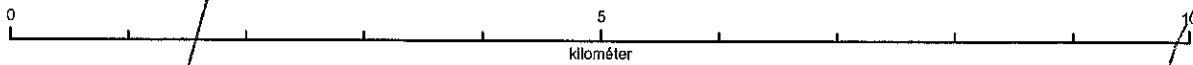
Tiszasüly

Kótelek

75150

Hunyadfaiva

Tiszabó





kilométer

Csataszög

Nagykőrű

Jelmagyarázat:

-  75150 vadgazdálkodási egység
-  Vadgazdálkodási egységek határa

Postacím: 5000 Szolnok, Verseghy út 9.
Telefon: (56) 516-837

E-mail: jasz.foldmuvelesugy@jasz.gov.hu; Honlap: www.kormanyhivatalok.hu